

«СОГЛАСОВАНО»
Глава Советской районной
администрации г. Брянска


А.Н. Колесников
» _____ 2017г.



«УТВЕРЖДАЮ»
Заведующий МБДОУ детским
садом № 70 «Родничок»
г. Брянска


С.Н. Круговых
» _____ 2017г.



ПАСПОРТ

дорожной безопасности

муниципального бюджетного дошкольного
образовательного учреждения детского сада № 70

«Родничок» г. Брянска

Общие сведения

Муниципальное бюджетное дошкольное образовательное учреждение детский сад № 70 «Родничок» г. Брянска

Юридический адрес: 241050, г. Брянск, ул. Верхняя Лубянка, 9 «А»

Фактический адрес: 241050, г. Брянск, ул. Верхняя Лубянка, 9 «А»

Руководители образовательного учреждения:

Заведующий ДОУ Круговых Светлана Николаевна 64-86-07

Старший воспитатель Горбунова Людмила Анатольевна 64-86-07

Ответственные работники

за мероприятия по профилактике

детского травматизма старший воспитатель Горбунова Л.А., 64-86-07

Руководитель или ответственный

работник дорожно-эксплуатационной

организации, осуществляющей

содержание улично-дорожной

сети (УДС) и.о. директора спецавтохозяйства Евгений Михайлович

Никитин, 41-64-00

Руководитель или ответственный

работник дорожно-эксплуатационной

организации, осуществляющей

содержание технических средств

организации дорожного

движения (ТСОДД) Константин Николаевич Клименко, 74-39-16

Количество учащихся 180

Наличие уголка по БДД уголки по группам

Наличие автогородка (площадки) по БДД нет

Наличие автобуса в образовательном учреждении нет

Время пребывания детей в образовательном учреждении:

Понедельник – пятница с 7.00 до 19.00

Телефоны оперативных служб:

МЧС 01; 112; 66-32-11;

Полиция 02; 74-11-69; 66-79-67;

Содержание

I. План-схемы образовательного учреждения.

1. Район расположения образовательного учреждения, пути движения транспортных средств и детей (воспитанников).
2. Организация дорожного движения в непосредственной близости от образовательного учреждения с размещением соответствующих технических средств организации дорожного движения, маршруты движения детей и расположение парковочных мест.
3. Маршруты движения организованных групп детей от образовательного учреждения к скверу «Лесные сараи».
4. Пути движения транспортных средств к местам разгрузки/погрузки и рекомендуемые безопасные пути передвижения детей по территории образовательного учреждения.

II. Информация об обеспечении безопасности перевозок детей специальным транспортным средством (автобусом).

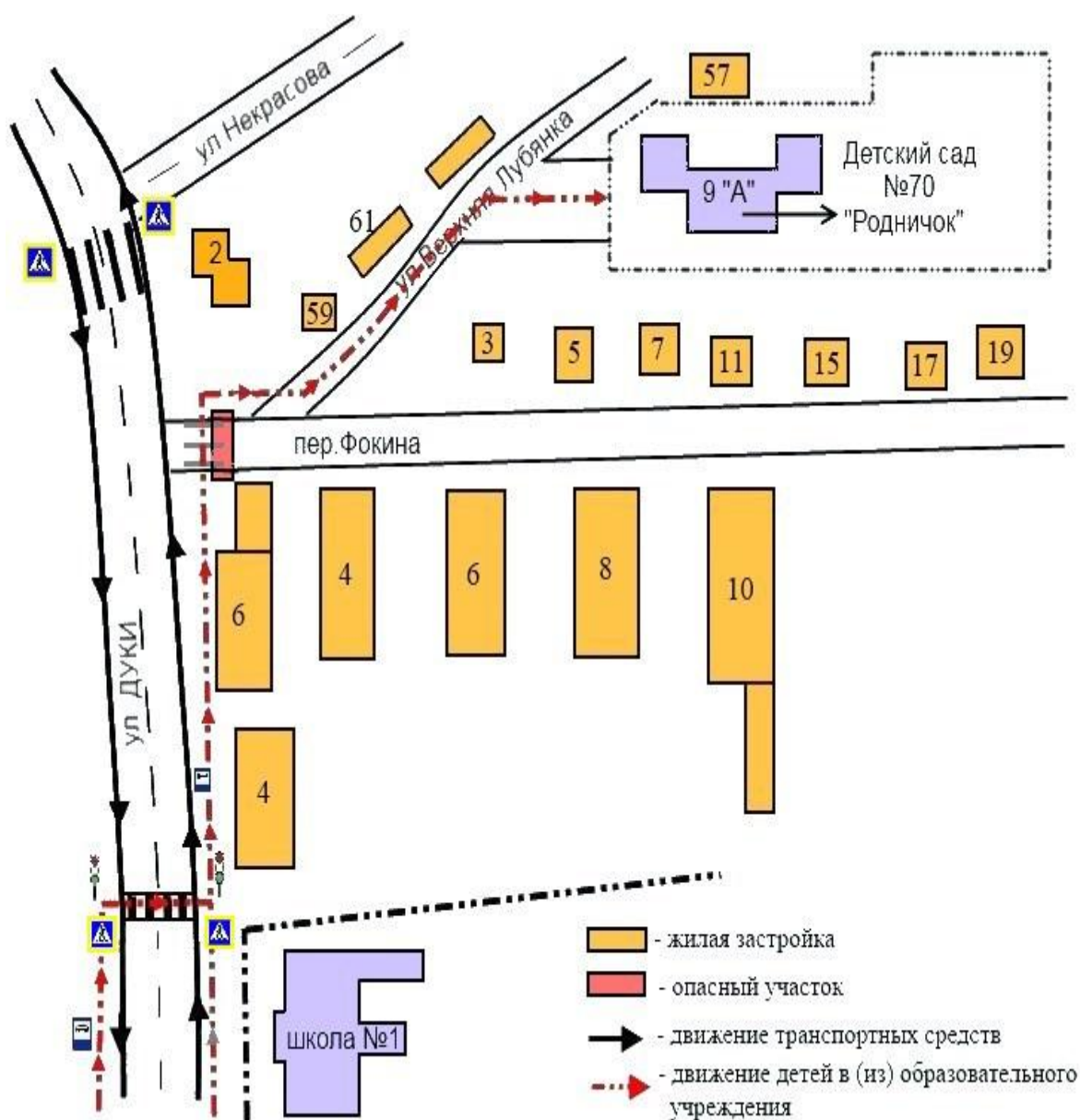
III. Приложения

План-схема пути движения транспортных средств и детей (воспитанников) при проведении дорожных ремонтно-строительных работ вблизи образовательного учреждения

I. План-схемы образовательного учреждения

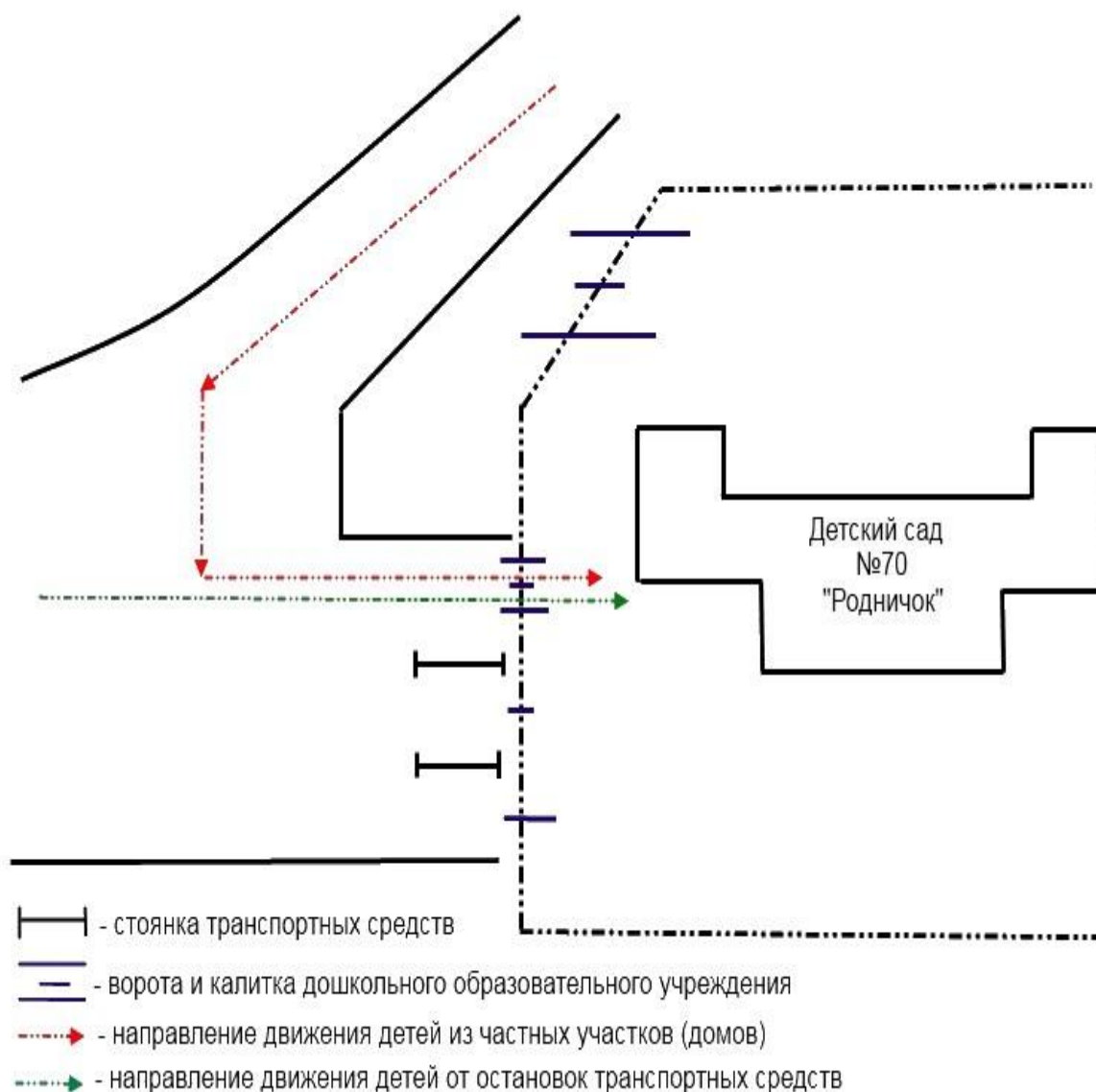
1. Район расположения образовательного учреждения, пути движения транспортных средств и детей (воспитанников)

Схема



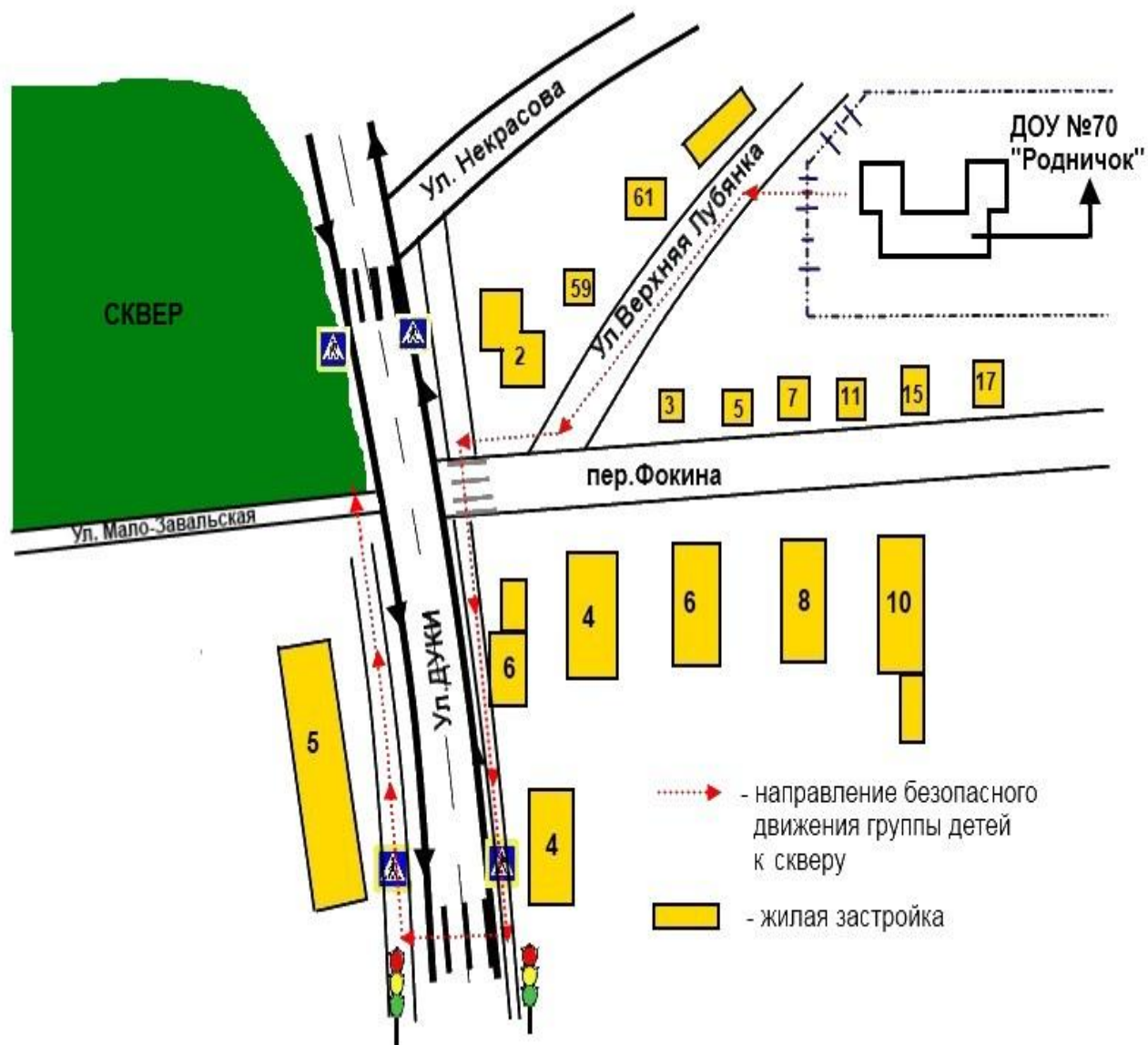
2. Схема организации дорожного движения в непосредственной близости от образовательного учреждения с размещением соответствующих технических средств организации дорожного движения, маршрутов движения детей и расположения парковочных мест

Схема



3. Маршруты движения организованных групп детей от образовательного учреждения к скверу «Лесные сараи»

Схема



4. Пути движения транспортных средств к местам разгрузки/погрузки и рекомендуемые безопасные пути передвижения детей по территории образовательного учреждения

Схема

